

ESPECIAL SENDERISMO EN GRUPO REDUCIDO

EL HIERRO

Arbol del Garoé, bosques Laurisilva centenaria

DEL 12 AL 19 DE OCTUBRE 2024 7 DÍAS
DEL 13 AL 19 DE OCTUBRE 2024 8 DÍAS

10% DESCUENTO RESERVANDO ANTES DEL 30 DE JUNIO

PRECIO DESDE
792€



bus

hotel

guías

RESERVA YA

LA ISLA DEL MERIDIANO CERO...

Descubre la más pequeña y desconocida de las Islas Canarias. Ofrece paisajes impresionantes con bosques de fayas y brezos en el norte y pinares soleados en el sur. Sus senderos ancestrales atraviesan cicatrices de volcanes recientes, llevando a paisajes vírgenes y bosques de sabinas, hogar del raro lagarto gigante.

Alojados durante una semana en Valverde y El Golfo, nuestro guía te mostrará los rincones más peculiares de esta isla aún desconocida, que sintetiza toda la belleza de las Islas Canarias.

Ven y descubre El Hierro, donde la naturaleza inspira y la tranquilidad renace.

VIAJE:
SENDERISMO EN GRUPO

GRUPO REDUCIDO
DE 6 A 14 PERSONAS

MINIBUS CLIMATIZADO

GUÍA LOCAL

ALOJAMIENTO EN
PEQUEÑOS HOTELES

CENAS INCLUIDAS

DÍA 1

LLEGADA A EL HIERRO

Traslado al hotel situado en la capital de la isla, **Valverde**.
Encuentro informativo con el guía para conocer los detalles de las rutas que se van a hacer, a lo largo de esta semana.
Alojamiento y cena en Hotel Boomerang (Valverde), o similar.

DÍA 2

LA RUTA DEL AGUA Y EL ÁRBOL DEL GAROÉ

Desayuno en el hotel.

La isla de El Hierro refleja su historia a través del agua. Su pasado, su presente y su futuro. Este es un recorrido por la naturaleza de la isla que nos permite descubrir el significado e importancia del agua en la isla, tanto en tiempos remotos como en el presente y futuro inmediatos

Ruta de senderismo: MEDIA 12 km - desnivel: +150 m -600 m

Caminando desde **San Andrés** hacia Valverde, cruzaremos por el mítico **Garoé** y sus albercas.

Este fue un árbol sagrado por los aborígenes de la isla, del que se decía que lloraba agua. Ubicado en un bosque de leyenda en mitad de la ruta hacia Valverde.

Y por la tarde, acabada la ruta, se impone una visita a las piscinas naturales de **El Tamaduste**. Un enclave excepcional cercano a Valverde para terminar el día con un refrescante baño y, quizás un paseo por las lavas del Tamaduste

Cena en Restaurante La Mirada Profunda.


DÍA 3

RUTA DE LOS ÚLTIMOS VOLCANES

Desayuno en el hotel. Hoy vamos a descubrir el paisaje volcánico del sur.

Ruta de senderismo: MEDIA/BAJA 8 km - desnivel: +50 m -850 m

Desde el soleado pueblo de **El Pinar**, situado a 800 metros sobre el mar, nuestro sendero nos lleva hacia el sur, descendiendo hasta el mar. Se trata de una ruta en permanente descenso cruzando un espectacular paisaje de volcanes recientes.



RESERVA YA

Tras el cafelito de rigor en el bar de la plaza, la calle **La Paz** se dirige cuesta abajo confluyendo con la calle **La Hoya**. Y caminando por estas calles irás penetrando en el magnífico entorno volcánico de los alrededores de El Pinar, iniciando un permanente cuesta abajo que finalizará en la **Playa de El Tacorón**.

Junto a esta pequeña playa de aspecto paradisíaco se halla la **Cueva del Diablo**, que bien merece una visita. Tras un refrescante baño en la playita, el bus nos lleva de regreso a **Tigaday**

Cena en Restaurante La Mirada Profunda.



DÍA 4

CAMINO DE LOS BOSQUES: EL MORCILLO - MALPASO

Desayuno en el hotel.

Ruta de senderismo: MEDIA/BAJA 10,5 km - desnivel: +/-500 m


El sendero de hoy comienza en la **Hoya del Morcillo** para ir ascendiendo hacia las cumbres cruzando hermosos pinares centenarios y alcanzando los remotos fayales y brezos de formas mágicas.

Un hermoso bosque de grandes pinos centenarios va abriéndose paso en nuestro descenso hasta alcanzar la **Hoya del Morcillo**. Esta es una zona recreativa y de acampada situada entre conos volcánicos, muy próxima al pueblo de **El Pinar**.

Desde este punto se inicia la ascensión de regreso hacia la cumbre pasando por la **Cueva del Mocán**. Poco antes de alcanzar la **Cruz de Los Reyes** sorprende encontrar unos tupidos bosques con enormes laureles, fayas y brezos, que fueron aprovechados en el pasado para producir el carbón vegetal.

Ahora el sendero forma parte del "**Camino de La Virgen**" (GR 131) desarrollándose por el filo de la cumbre herreña y disfrutando de excepcionales vistas a ambas vertientes de la isla.

Cena en el Hotel Balneario Pozo de la Salud (Sabinosa - El Golfo)




DÍA 5

DIA DE DESCANSO

Desayuno en el hotel.

Hoy es un día libre para reponer fuerzas, relajarse y disfrutar la extraordinaria tranquilidad de la isla. O aprovechar los los espléndidos charcos y piscinas naturales situados a lo largo de la costa de El Golfo, tales como **Charco Azul**, o **La Maceta**. Aunque también es posible hacer una visita al Poblado de Guinea y contemplar los lagartos gigantes de El Hierro, crecidos en cautividad en el lagartario para preservar la especie.

Cena en el Hotel Balneario Pozo de La Salud (Sabinosa - El Golfo)



DÍA 6

ERMITA DE SAN SALVADOR AL MIRADOR DE ISORA

Desayuno en el hotel.


Ruta de senderismo: MEDIA 11 km - desnivel: +150 m -600 m

El camino hacia la **Ermita de San Salvador** cruza los tupidos bosques de grandes fayas y brezos junto a laureles centenarios. Un ascenso místico envuelto en la húmeda penumbra de un entorno de leyenda. Tras la visita a la ermita, el sendero se dirige hacia el espectacular **Mirador de Isora**, discurriendo a una altitud de 1350 metros sobre el mar por el borde del acantilado hacia el este, y comenzando el descenso hacia la montaña de **Fireba** y el **Mirador de La Llanía**.

A través de **La Llanía** el camino se cruza con antiguos volcanes escondidos en dirección al **Timbarombo** para luego descender por la **Meseta de Nisdafe** hasta llegar al **Mirador de Isora**.

Un estremecedor acantilado se abre a nuestros pies, con caídas verticales de hasta 600 metros. La visión de **Las Playas** adquiere un aspecto dramático y espectacular a la vez. Y por la tarde, probaremos el baño en las piscinas naturales de **Las Calcosas**.

Cena en el Hotel Balneario Pozo de La Salud (Sabinosa - El Golfo)



DÍA 7

LA RUTA DEL FIN DE MUNDO

Desayuno en el hotel.

Ruta de senderismo: MEDIA 9 km - desnivel: +550 m -200 m

Sabinosa es el pueblo más occidental de El Golfo. Se encuentra situado en un repecho a 300 metros sobre el mar. Un sendero parte desde allí para ascender serpenteante por el acantilado hasta el borde, con espectaculares vistas al semicírculo que conforma **El Golfo**.

La ruta prosigue en dirección al **Mirador de Bascos**, situado sobre un acantilado a 600 metros sobre el mar, con soberbias vistas sobre El Golfo, La Gomera y La Palma.

Y tras un breve receso, retomamos el sendero hacia la **Ermita de la Virgen de Los Reyes**, patrona de la isla de El Hierro. El sendero bordea la Montaña de las Cuevas donde encontramos las características **sabinas de formas imposibles** salpicando el camino.

El bus nos transporta de regreso al hotel cruzando el majestuoso paisaje de volcanes recientes en el oeste de El Hierro.


Cena en el Hotel Balneario Pozo de La Salud (Sabinosa - El Golfo)

DÍA 8

SALIDA

Desayuno en el hotel.

Traslado hasta el aeropuerto de El Hierro para la salida o prolongación de la estancia para semana de relax.



NUESTRO ALOJAMIENTO

HOTEL BOOMERANG (VALVERDE)

El hotel Boomerang es un pequeño y acogedor establecimiento familiar situado en la capital de El Hierro, Valverde. Con solo 17 habitaciones equipadas con baño privado y televisor, ofrece un trato afable y atento. Los huéspedes pueden disfrutar del desayuno en una cafetería anexa. Valverde, con apenas 5.000 habitantes, es un tranquilo núcleo urbano a 600 metros sobre el mar, ideal para iniciar las rutas de senderismo y disfrutar del ambiente sosegado de la isla.



HOTEL BALNEARIO POZO DE LA SALUD (SABINOSO - EL GOLFO)

Situado en el litoral norte de El Hierro, en Sabinosa, junto al mítico Pozo de La Salud y a pocos metros del Atlántico, el Hotel Balneario Pozo de La Salud ofrece 22 habitaciones con vistas al mar. Con instalaciones modernas y un clima agradable junto al mar, es un lugar ideal para prolongar la estancia tras la última etapa del GR 131.

PRECIOS POR PERSONA

OPCIÓN 8 DÍAS / 7 NOCHES:

Precio en habitación doble: 945 € por persona

Suplemento individual: 155€

Reserva con 10% de descuento antes del 30 de junio: 850,50€

OPCIÓN 7 DÍAS / 6 NOCHES:

Precio en habitación doble: 880 € por persona

Suplemento individual: 140€

Reserva con 10% de descuento antes del 30 de junio: 792€

INCLUYE

- 6 ó 7 noches (según tu elección) en hotel
- Desayunos y cenas
- Traslado aeropuerto/hotel/aeropuerto en los días de llegada y salida
- Traslados en minibus exclusivos
- 5 rutas de senderismo con guía.
- Seguro accidentes y R.C.
- Encuentro informativo con el guía local a la llegada

NO INCLUYE

- Vuelos hasta Tenerife, en conexión a la isla de El Hierro. (*Consúltanos*)
- Almuerzos o picnics durante las rutas y excursiones.
- Otros conceptos no especificados como incluye.

VUELOS NO INCLUIDOS:

¿Prefieres incluir el vuelo? Te lo ofrecemos desde Madrid, a precios ventajosos:

Vuelo IBERIA Madrid-Tenerife	120,00 €
12/10/2024 9:10 ▶ 11:05	
Vuelo BINTER Tenerife-El Hierro.....	70,00 €
12/10/2024 14:35 ▶ 15:15	
Vuelo BINTER El Hierro-Tenerife	70,00 €
19/10/2024 11:10 ▶ 11:50	
Vuelo IBERIA Tenerife-Madrid.....	120,00 €
19/10/2024 14:55 ▶ 18:40	

Actualmente existe un sinfín de opciones para volar a El Hierro a precios muy ventajosos, vía Tenerife, desde casi cualquier ciudad de España.

PAGOS Y PLAZOS

- **PAGO SEÑAL RESERVA 150€**
- **RESTO PAGO: 30 días antes del viaje.**

MEDIOS DE PAGO:

- Transferencia bancaria al BBVA
- Tarjetas débito/crédito por TPV virtual
- BIZUM empresa
- Metálico en la agencia (solo con cita previa).
https://andararutas.com/preguntas_faq.htm

COMO RESERVAR

- Solicita tu reserva de plaza/s.
- Te confirmaremos disponibilidad de plazas según habitaciones disponibles etc.
- Anotaremos todos tus datos necesarios: nombre, email, teléfono. etc.
- Te indicaremos donde realizar el pago y sus plazos.
- Recibirás la confirmación de tu reserva por EMAIL.
- Días antes del viaje recibirás EMAIL con detalles para preparar el viaje: contactos, horarios, comidas, hotel, equipación etc.

DONDE RESERVAR

- Teléfono 910830261
- Móvil: 640117262 (Whatsapp)
- Email: reservas@andararutas.com
- FORMULARIO WEB:
www.andararutas.com/formulario-suscribete.htm
- Agencia: Avda. de Moratalaz, 37. Madrid. 28030.

redes sociales:



MAS INFORMACIÓN

CENAS

Las 2 | 3 primeras cenas (según opción elegida) se organizan en un restaurantes de la zona, con variación de menús y diversas opciones para escoger. Las 4 cenas finales se realizan en el Hotel Pozo de La Salud. Todos los menús incluyen opciones vegetarianas, veganas y "sin gluten", así como menús especiales para personas con alergias específicas.

GRUPOS

El grupo queda garantizado a partir de 6 Personas (y hasta un máximo de 14 personas). Si no se alcanza el número mínimo de participantes, NATOUR se reserva el derecho de cancelar el viaje con una antelación de 31 días antes de la fecha de inicio.

PERNOCTACIONES ADICIONALES

También es posible reservar algunas pernoctaciones adicionales, antes o después de la semana de senderismo, o una semana adicional para relax.

NIVEL DE DIFICULTAD:

Las rutas de senderismo de este viaje están calificadas como **nivel medio o elevado**: terrenos pedregosos con desniveles altos, posibilidad de rutas aéreas por zonas escarpadas, distancias medias (entre 10 y 15 Km), rutas con ascensos máximos aproximados de hasta +750 ms, rutas con descensos máximos aproximados de hasta -1200 m.

Las rutas de senderismo pertenecientes a este programa son de naturaleza media y requieren una condición física adecuada. Para participar y disfrutar de los senderos es preceptivo gozar de buena salud y practicar algún deporte de manera habitual.

RECOMENDAMOS

Ropa de senderismo adecuada y calzado robusto. Durante las rutas, es preciso disponer de comida y suficiente bebida, así como protección solar, gorra, corta vientos ligero y en los meses de invierno tener en cuenta ropa de abrigo.

INDIVIDUALES

El programa es adecuado para personas que viajan solas y desean tener una habitación para sí mismas, si bien está supeditado al pago de un suplemento.

EQUIPAJES

Para todo el viaje, lo más adecuado es disponer de una sola maleta con no más de 20 Kg.

¿PORQUÉ HACER SENDERISMO EN EL HIERRO?

Pocas veces verás a El Hierro dentro de los paquetes turísticos de pulseritas y all in. No lucharás para encontrar un hueco donde poner tu toalla o tratarás de esquivar a hordas de adolescentes vociferando por sus calles.


La práctica del senderismo en El Hierro ha permanecido a espaldas del turismo industrial y se erige como el tesoro mejor guardado del archipiélago canario. Esta particularidad le confiere a la isla la maravillosa cualidad de tener las rutas de senderismo en El Hierro más vírgenes y los paisajes más impresionantes de todo el Atlántico.

PAISAJES VOLCÁNICOS

Desde las costas del sur con su reciente pasado volcánico y sus majestuosos acantilados, podemos recorrer los poblados más pintorescos del mundo con hermosas callejuelas que parecen congeladas en un tiempo de bucólica melancolía.

Estos escenarios nos regalan un asiento en primera fila de uno de los más hermosos atardeceres del planeta con un cielo despejado y un horizonte infinito que refleja los rojos de la tarde sobre el espejo turquesa del océano.

Definitivamente, las rutas de senderismo en El Hierro te mostrarán la cara más espectacular de una isla que ha sobrevivido al desarrollismo turístico de otras islas.



POLÍTICA DE CANCELACIÓN:

Hasta 30 días antes de la fecha de llegada, 100% reembolso sin necesidad de justificación

Entre 29 y 15 días antes de la fecha de llegada, 50% reembolso o cambio de fecha gratuito.

Entre 14 y 3 días antes de la fecha de llegada, 0% reembolso o cambio de fecha gratuito.

48 horas antes de la fecha de llegada, 0% reembolso o cambio de fecha con penalización del 50% del total.

ANULACIÓN DEL VIAJE POR PARTE DEL VIAJERO CON CAUSAS JUSTIFICADAS:

SEGURO DE ANULACIÓN OPCIONAL (NO INCLUIDO) - Consultar Condiciones Generales

Ahora podrás anular tu reserva antes del viaje, pero **SOLO Y ÚNICAMENTE** si se cumplen las causas justificadas de anulación descritas en la póliza de viaje (Ej. Enfermedad, motivos laborales, accidentes etc.). También tendrás incluido el **seguro obligatorio de asistencia y accidentes** durante el viaje. Nuestra compañía aseguradora cubrirá y gestionará la devolución de las cantidades entregadas directamente al viajero, como titular del seguro, y según las condiciones previstas en la póliza de viaje contratada con la compañía aseguradora ERGO Seguros de Viaje, bajo el producto ERGO TTOO ÚNICA y la gestión intermediadora de HAIKU VIAJES.

Importante: Necesitarás en todo momento justificantes suficientes para demostrar la causa por el que anulas la reserva de viaje. Puedes consultarnos detalles de dicha póliza en todo momento.

**Hasta ahora, este seguro especial se venía ofreciendo como suplemento opcional, pero aquí ya lo tienes incluido para más seguridad y tranquilidad al hacer tu reserva.*

ANULACIÓN DEL VIAJE POR PARTE DEL VIAJERO SIN CAUSAS JUSTIFICADAS:

En el caso de anular tu reserva, y no estar incluida en las causas justificadas del seguro de anulación mencionado en el apartado anterior, podrás tener los siguientes gastos de anulación y gestión, según Real Decreto 1/2007 que corresponda abonar a la agencia, que podrás informarte en nuestra web: <https://andararutas.com/reservas-pagos-anulaciones.htm>

CONDICIONES GENERALES Y PARTICULARES:

Esta ficha técnica o programa de viaje, y la confirmación de la reserva de plaza por parte del viajero/cliente, supondrá la aceptación de las condiciones particulares del contrato combinado de viaje y de las condiciones generales de contratación, que puedes consultar aquí:

- Ver condiciones generales: <http://andararutas.com/condiciones-generales.htm>
- Contrato viaje combinado: http://www.andararutas.com/index_htm_files/CONTRATO-VIAJE-COMBINADO-ANDARA-RUTAS.pdf
- Ver política de privacidad y datos: <http://andararutas.com/privacidad.htm>
- Preguntas frecuentes: https://www.andararutas.com/preguntas_faq.htm

* Organización técnica: NATOURTRAVEL SL. (CIF: B38946257).

* Programa de viaje protegido por copyright 2024.

* Este programa podría sufrir variaciones por motivos de horarios, visitas, climatología, imprevistos fuerza mayor, mejoras del programa, o similares, y a criterio de los guías.

* Conexiones transportes: tanto a la ida como a la vuelta estima un margen de tiempo suficiente para conectar con otros transportes públicos que fueras a necesitar para tu vuelta a casa, estima al menos un margen de 2 horas para evitar cualquier tipo de retraso.